



## Ein kleiner Wegweiser... Zürich - Trimbach / Hauenstein - Basel

Ein richtiges Roadbook ist es zwar nicht geworden, aber ein kleiner Wegweiser, wo die Tour nach Basel durchgeht.

Daran denken: Jeder achtet auf seinen Hintermann; geht der verloren: warten !

Drei Fahrzeuge sind mit Funkgeräten ausgerüstet (vorne / Mitte / hinten) und im Notfall kann ich über Handy erreicht werden: 079 477 70 32 bzw. 0041 79 477 70 32

Denkt dran - wir fahren kein Rennen, sondern eine Tour. Es hat viele verschiedene und verschieden schnelle Fahrzeuge (und Fahrer) und gewonnen hat nicht, wer als erster ankommt, sondern wer am meisten Spass hat !

Für die Teilnehmer, die aus Deutschland anreisen:

Farben der Schilder: Nebenstrasse = weiss / Hauptstrasse = blau / Autobahn oder Autostrasse = grün

Höchstgeschwindigkeit innerorts: 50 oder 60 KM/H, ausserorts 80 KM/H
















Das Programm sieht so aus:



















|   |               |
|---|---------------|
| <b>Treffpunkt in Zürich</b>   | <b>09:00h</b> |
| <b>Abfahrt in Zürich</b>  | <b>09:30h</b> |
| Trimbach Restaurant 'Isebähnli' Ankunft   | 11:30h        |
| Trimbach Restaurant 'Isebähnli' Abfahrt   | 12:00h        |
| Sissach BP Tankstelle kleine Sandwich-Pause   | 12:30h        |
| Sissach BP Tankstelle Weiterfahrt nach Basel / Binningen  | 13:00h        |
| <b>Führung im Museum (60-90 Min.)</b>   | <b>14:00h</b> |
|   |               |
| <b>danach gibt es folgende Möglichkeiten:</b>   |               |
| <b>Schönwetter:</b> Zoo Basel besuchen (der legendäre 'Zolli' - wer ihn noch nie gesehen hat, unbedingt hingehen !)                                   |               |
| <b>Schönwetter Alternative:</b> Tour durch den Schwarzwald (da ich mich dort nicht auskenne, wäre allerdings ein Tourscout nötig ! Freiwillige vor !) |               |
| <b>Schlechtwetter Alternative:</b> Shopping im Géant Casino / St. Louis   |               |
|   |               |
| danach: Heimfahrt, Ausgehen in Basel oder Zürich, oder...   |               |















### Die Details der Monteverdi Car Collection:


















Komplette Sammlung der exklusiven Schweizer Automarke Monteverdi auf drei Stockwerken. Tonbildschau, Design-Studio, 11'000 Modell-Autos 1:43.


(Oberwilerstrasse 20, 4102 Binningen, Paul Berger Tel. 061 421 45 45)

|   |  |  |  |  |
|---|--|--|--|--|
|   |  |  |  |  |
|   | <b>so kommen wir aus der Stadt raus:</b>                             | <b>Treffpunkt ist der Parkplatz unter der Duttweiler-Brücke (Migros-Hochhaus Zürich)</b> |  |  |
|    | Runter vom Parkplatz, an der Ampel RECHTS                            | in die Pfingstweidstrasse  |  |  |
|    | unmittelbar danach an der nächsten Ampel RECHTS                      | auf die Duttweilerbrücke   |  |  |
|    | RECHTS am Ende der Brücke (Ampel)                                    | in die Hohlstrasse   |  |  |
|    | geradeaus; am Bahnhof Altstetten vorbei (Ampel); geradeaus           | Hohlstrasse  |  |  |
|    | Farbhof: Kreisel (grosse Haltestelle etc.) RECHTS abbiegen           |  |  | Achtung: Radarfalle !<br>60 KM/H             |
|    | Dem Strassenverlauf folgen bis SCHLIEREN (auf linker Spur einordnen) |  |  |  |
|  | In Schlieren an der Ampel LINKS abbiegen                             | Richtung Uitikon   |  | 50 KM/H !                                    |
|  | in Uitikon rechts halten   | dem Strassenverlauf folgen bis Ortsschild Birmensdorf                                    |  |  |
|  | dem Strassenverlauf folgen   | durch den Wald ↘ und durch's Dorf  |  |  |
|  | nach dem Waldstück RECHTS abbiegen                                   | in Birmensdorf   |  |  |
|  | dem Strassenverlauf folgen   | es geht nach dem Waldstück nochmals nach Birmensdorf rein                                |  |  |
|  | nochmals RECHTS abbiegen   | hier geht's steil runter   |  | Vorsticht, Stau vor Bahnübergang und Ampel ! |
|  | an der Ampel LINKS abbiegen  | Richtung Luzern / Zug  |  |  |
|  | an der 2. Ampel RECHTS abbiegen                                      | Richtung Bremgarten / Lieli  |  | Achtung: Radarfalle !                        |
|  | halb LINKS abbiegen  | Richtung Oberwil   |  |  |

|   |  |                                     |  |   |
|---|--|-------------------------------------|--|---|
|    | in Oberwil LINKS abbiegen                    | Richtung Unterlunkhofen             |  |   |
|    | LINKS abbiegen                               | Richtung Jonen / Oberlunkhofen      |  |   |
|    | in Unterlunkhofen: halb RECHTS abbiegen      | Richtung Rottenschwil / Muri        |  | NICHT nach Oberlunkhofen !                                  |
|    | in Rottenschwil RECHTS abbiegen              | Richtung Baden / Bremgarten         |  | Achtung: Radarfalle !                                       |
|    | unmittelbar danach halb LINKS abbiegen       | Richtung Bünzen                     |  |   |
|    | in Bünzen LINKS abbiegen                     | Richtung Boswil                     |  |   |
|    | in Boswil: RECHTS abbiegen                   | Richtung Basel / Aarau              |  |   |
|    | VOR Wohlen LINKS von der Hauptstrasse runter | Richtung Kallern                    |  | auf der rechten Strassenseite sieht man die Kartbahn Wohlen |
|   | RECHTS abbiegen                              | Richtung Hinterbühl                 |  |   |
|  | RECHTS abbiegen                              | Richtung Uezwil                     |  |   |
|  | Dem Strassenverlauf folgen                   | Richtung Uezwil / Tennwil / Seengen |  |   |
|  | in Uezwil LINKS                              | Richtung Sarmenstorf                |  |   |
|  | in Sarmenstorf RECHTS                        | Richtung Aarau                      |  |   |
|  | <u>unmittelbar danach !</u> LINKS abbiegen   | Richtung Seengen                    |  |   |
|  | in Seengen RECHTS abbiegen                   |                                     |  | Vorfahrt beachten !   |
|  | in Boniswil GERADEAUS                        | Richtung Leutwil                    |  |   |
|  | in Leutwil LINKS                             | Richtung Zetzwil                    |  |   |
|  | danach RECHTS abbiegen                       | Richtung Zetzwil                    |  |   |

|   |  |   |                 |  |
|---|--|---|-----------------|--|
|    | RECHTS abbiegen  | Richtung Aarau / Kulm   |                 |  |
|    | GERADEAUS weiter<br>(durch Oberkulm)   | Richtung Unterkulm  |                 |  |
|    | in Unterkulm LINKS   | Richtung Schöffland   |                 | VOR der BP-<br>Tankstelle (rechte<br>Seite)                          |
|    | in Schöffland: RECHTS<br>abbiegen  | Richtung Zentrum  |                 |  |
|    | Dem Strassenverlauf<br>folgen  |   |                 |  |
|    | in Schöffland LINKS<br>abbiegen  | Richtung Zofingen   |                 |  |
|    | weiter dem<br>Strassenverlauf folgen   |   |                 |  |
|    | RECHTS abbiegen  | Richtung Zofingen   |                 |  |
|   |  |   |                 |  |
|   | Es geht nun auf<br>Hauptstrassen weiter<br>Richtung Oftringen / Olten                            | Den Schildern folgen:<br>Richtung Oftringen /<br>Zofingen / Olten ! |                 |  |
|   |  |   |                 |  |
|  | <u>Ortseinfahrt Olten</u>  | dem Strassenverlauf<br>folgen                                       |                 |  |
|  | Rechts bzw. in der Mitte<br>einspuren  | Die Spur ist mit BASEL<br>markiert !                                |                 |  |
|  | Ampel: LINKS abbiegen  | Rechte Spur !   |                 | rechts ist der Bahnhof<br>Olten zu sehen                             |
|  | nächste Kreuzung ohne<br>Ampel: RECHTS<br>abbiegen   |   |                 |  |
|  | Dem Strassenverlauf<br>folgen  | durch Trimbach fahren   |                 |  |
|  | Beim Ortsausgang<br>Trimbach: LINKS<br>einspuren   | auf den grossen Parkplatz<br>fahren                                 |                 | Restaurant 'Isebähnli'   |
|   |  |   |                 |  |
|   | in Trimbach nehmen wir<br>noch weitere Teilnehmer<br>auf. 30 Minuten Pause<br>und Fototermin ? 📷 |   | ca.<br>80<br>KM |  |
|   |  |   |                 |  |
|   | Für die Weiterfahrt<br>nehmen wir nicht direkt<br>die Strasse über den                           |   |                 | Vorsicht auf Tiere,<br>Wanderer etc. ! Wir<br>fahren zum Teil direkt |

|   |  |   |            |  |
|---|--|---|------------|--|
|              | Hauenstein (wo alle fahren...). Wir fahren HINTER dem Restaurant los über eine Privatstrasse, welche etwa in der Mitte in den Hauenstein mündet. |  |            | durch die Bauerhöfe (also nicht durch's Haus, aber fast...)                  |
|              | weiter geht es über den Hauenstein   | Schilder Richtung <b>Sissach / Basel</b> bzw. dem Strassenverlauf folgen          |            |  |
| <br>30 Min.! | Ortsausfahrt Sissach: Verpflegung an der Tankstelle  | BP-Tankstelle, rechte Strassenseite, nach einer Rechtskurve                       |            | Parken evtl. ca. 10 Meter VOR der Tankstelle auf einem Vorplatz einer Fabrik |
|              | Weiterfahrt nach Basel: Kreisverkehr links Richtung Liestal  | Autostrasse / Schnellstrasse  |            | NICHT die Autobahn nehmen !  |
|              | erste Ausfahrt Lausen rausfahren   |   |            |  |
|             | LINKS abbiegen   | Richtung Basel  |            |  |
|            | durch Liestal  | dem Strassenverlauf folgen  |            |  |
|            | in bzw. nach Liestal: den Schildern folgen   | Richtung Liestal / Pratteln / MuttENZ / Basel                                     |            | NICHT auf die Autobahn   |
|            | Stadteinfahrt Basel-SÜD  | am Messegelände vorbei, linke Spur, Richtung City / Bahnhof SBB                   |            |  |
|            | halb links einspuren   | Richtung Bahnhof SBB / Zoo  |            |  |
|            | halb links einspuren   | Richtung Kantonsspital / Spalentor  |            |  |
|            | nach dem Tunnel LINKS einspuren und abbiegen   | Richtung Heuwaage   |            |  |
|            | LINKS abbiegen   | Richtung Zoo  |            |  |
|            | RECHTS abbiegen  | Richtung Binningen  |            |  |
|            | dem Strassenverlauf folgen   | nach Binningen  | ca. 120 KM |  |
|            | in Binningen RECHTS abbiegen   | VOR dem Schloss (Schlossgasse)  |            |  |

|   |   |                         |  |  |
|---|---|-------------------------|--|--|
|  | am Ende der<br>Schlossgasse LINKS<br>abbiegen   | in die Oberwilerstrasse |  |  |
|   | Parken ist nur an der Strasse oder in den Seitenstrassen möglich - nicht vor dem Museum !<br>z.B.: Benkenstrasse, Paradiesstrasse, Oberwilerstrasse etc. Die Parkplätze sind zum Teil in der blauen Zone (Parkscheibe !). |                         |  |  |
|   |   |                         |  |  |
|   |   |                         |  |  |
|   |   |                         |  |  |
|   |   |                         |  |  |